



# АРХЕОЛОГИЧЕСКИЕ ИССЛЕДОВАНИЯ

**В ЕВРОРЕГИОНЕ «ДНЕПР» В 2011 Г.**

Международный научный ежегодник



Черниговская областная государственная администрация

Институт археологии НАН Украины

Черниговский национальный педагогический университет

имени Т. Г. Шевченко

Администрация Брянской области

Институт археологии РАН

Брянский государственный университет имени И. Г. Петровского

Гомельский областной исполнительный комитет

Институт истории БАН

Гомельский государственный университет имени Ф. Скорины

# АРХЕОЛОГИЧЕСКИЕ ИССЛЕДОВАНИЯ В ЕВРОРЕГИОНЕ «ДНЕПР» в 2011 г.



Чернигов

2012

**Редакционная коллегия:**

Академик НАН Украины Толочко П. П. (Киев) – ответственный редактор, член-кор. НАН Украины Ивакин Г. Ю. (Киев), член-кор. НАН Украины Моця А.П. (Киев), проф. Коваленко А.Б. (Чернигов) – заместитель ответственного редактора, доц. Коваленко В.П. (Чернигов) – ответственный секретарь, член-кор. РАН Гайдуков П. Г. (Москва), проф. Шинаков Е. А. (Брянск), проф. Чубур А. А. (Брянск), проф. Левко О. Н. (Минск), проф. Марзалюк И. А. (Могилев), проф. Макушников О. А. (Гомель).

*Рекомендовано к печати Ученым советом Черниговского  
национального педагогического университета имени Т. Г. Шевченко  
(протокол № 5 от 28 декабря 2011 г.)*

**Археологические исследования в Еврорегионе «Днепр» в 2011 г.: Научный ежегодник.**

А 87 – Чернигов: Десна Полиграф, 2012. – 168 с.

ISBN 978-966-2646-19-1

Книга содержит сведения об археологических исследованиях, проведенных в 2011 г. на территории Еврорегиона «Днепр», в состав которого входят Черниговская область Украины, Брянская область Российской Федерации и Гомельская область Республики Беларусь.

Для историков, археологов, преподавателей, учителей, работников музеев, краеведов.

Книга містить відомості про археологічні дослідження, проведені в 2011 р. на території Єврорегіону «Дніпро», до складу якого входять Чернігівська область України, Брянська область Російської Федерації та Гомельська область Республіки Білорусь.

Для істориків, археологів, викладачів, вчителів, працівників музеїв, краєзнавців.

|   |     |
|---|-----|
| <b>Моця А. П., Шидловский П. С. (Киев)</b>  |     |
| Исследования памятников археологии Нижнего Подесенья.....   | 66  |
| <b>Ногін Є. В. (Чернігів)</b>   |     |
| Нові дослідження Лисогубівського поселення .....  | 74  |
| <b>Потехіна І. Д., Слободян Т. І. (Київ)</b>  |     |
| Звіт про антропологічну експертизу кремованих скелетних решток з некрополя Шестовиці.....   | 80  |
| <b>Руденок В. Я., Новик Т. Г. (Чернігів)</b>  |     |
| Археологічні дослідження на території колишнього Іллінського монастиря в Чернігові у 2010 – 2011 рр.....                          | 84  |
| <b>Ситий Ю. М. (Чернігів)</b>   |     |
| Матеріальна культура Любецького замку середини XVI – першої половини XVII ст.....   | 88  |
| <b>Скороход В. М., Козубова Д. М. (Чернігів), Мироненко Л. В. (Київ)</b>  |     |
| Дослідження житлової забудови кінця IX – середини X ст. на посаді Виповзівського городища.....                                    | 94  |
| <b>Ступак Д. В. (Київ)</b>  |     |
| Дослідження Новгород-Сіверської палеолітичної стоянки .....   | 100 |
| <b>Ступак Д. В. (Київ), Хлопачов Г. А. (Санкт-Петербург)</b>  |     |
| Дослідження верхньопалеолітичної стоянки Оболоння .....   | 103 |
| <b>Сытый И. М., Коваленко В. П. (Чернигов)</b>  |     |
| Изразец И. Мазепы с гербом «Бойча».....   | 106 |
| <b>Черненко О. Є. (Чернігів), Кедун І. С. (Ніжин)</b>   |     |
| Археологічні дослідження літописних міст Чернігово-Сіверщини.....   | 108 |
| <b>Брянская область</b>   |     |
| <b>Гаврилов К. Н., Воскресенская Е. В. (Брянск)</b>   |     |
| Некоторые итоги изучения верхнего палеолита в окрестностях с. Хотыльёво.....  | 113 |
| <b>Чубур А. А. (Брянск)</b>   |     |
| Инвентаризация материалов по раннему железному веку из фондов Брянского государственного объединенного краеведческого музея ..... | 117 |
| <b>Шинаков Е. А., Гурьянов В. Н., Грачев С. Ю. (Брянск)</b>   |     |
| Работы в Брянском ополье .....  | 122 |
| <b>Гомельская область</b>   |     |
| <b>Гришечкин М. А., Леднев Р. П. (Гомель)</b>   |     |
| Историко-археологическая разведка по «Екатерининскому шляху» под Гомелем .....  | 129 |
| <b>Езепенко И. Н. (Минск)</b>   |     |
| Исследование новых поселений неолита – раннего периода бронзового века в Гомельском Поднепровье .....                             | 130 |
| <b>Лебедев А. Д., Писаренко А. А. (Гомель)</b>  |     |
| Археологическая разведка в Гомельском районе.....   | 134 |

## ИССЛЕДОВАНИЯ ПАМЯТНИКОВ АРХЕОЛОГИИ НИЖНЕГО ПОДЕСЕНЬЯ

А. П. Моця, П. С. Шидловский (Киев)

В полевом сезоне 2011 г. была проведена комплексная археологическая разведка Нижнего Подесенья по обоим берегам Десны от г. Остер до г. Киев в пределах территории Черниговской и Киевской областей. В работе экспедиции принимали участие научные сотрудники ряда организаций: Института археологии НАН Украины, Киевского национального университета имени Тараса Шевченко, Черниговского национального педагогического университета имени Т. Г. Шевченко, Государственного научного центра защиты культурного наследия от техногенных катастроф МЧС Украины.

В качестве археологической территории исследуемый регион привлекал внимание ученых, начиная с конца XIX ст., когда В. Л. Беренштам провел работы на Выползовском городище. В начале XX в. К. А. Ставровский открыл поселение трипольской культуры в окрестностях с. Евминка на левобережье Десны. Дальнейшее исследование региона связано с работами Н. А. Макаренко, в 20-х гг. исследовавшего древнерусский памятник «Городец Остёрский» и трипольское поселение у с. Евминка<sup>1</sup>.

Следующий этап изучения памятников Нижней Десны начался в послевоенные годы, во время проведения экспедиции «Великий Киев». Результатом работ О. Г. Шапошниковой, Ф. Б. Копылова, С. М. Одинцовой, В. Н. Канивца, И. И. Ляпушкина стало открытие и исследование ряда пунктов неолитической эпохи, позднего этапа трипольской культуры, бронзового века<sup>2</sup>, древнерусских памятников<sup>3</sup>.

В 60 – 70-е гг. исследователи уделили значительное внимание изучению древнейшей истории региона, проводились исследования памятников неолита – энеолита<sup>4</sup>, бронзового – раннего железного веков<sup>5</sup>.

Современный этап изучения Нижнего Подесенья характеризуется активной деятельностью Черниговской областной инспекции по охране памятников истории и культуры, сотрудники которой осуществили картографирование и постановку памятников на государственный учет, а также стационарных исследований на территории древнерусских городищ Выползов и «Городец Остёрский» сотрудниками Черниговского национального педагогического университета имени Т. Г. Шевченко.

Задачей разведочных работ, проводившихся под руководством авторов статьи, являлось картографирование известных археологических памятников региона, а также поиск новых объектов культурного наследия на территории Нижнего Подесенья<sup>6</sup>. Эта работа имеет особенное значение на современном этапе, в связи с происходящим приватизационным процессом и масштабными строительными работами, особенно вблизи Киева, которые ставят большую часть памятников на грань исчезновения. Результатом двухлетнего исследования стали осмотр и картографирование более сотни памятников различных археологических эпох – от каменного века до позднего средневековья (Рис. 1).

Памятники каменного века представлены как единичными находками, так и остатками стоянок мезо-неолитического времени. Среди них – отдельные изделия из кремня, происходящие из пунктов Полесское I (Рис. 2: 5), Соболевка I, III (Рис. 2: 6, 13), Летки I, III, IV (Рис. 2: 4, 10 – 12, 14), Рожны II (Рис. 2: 7 – 8): ретушированные пластины и отщепы, скребки, резцы и проколка. Керамика неолитического облика в комплексе с кремневыми изделиями происходит с памятников Парня V, Рожны VI, Грушки I (левый берег Десны),

Боденьки II (правый берег). Так, на территории последнего из них собрано несколько неорнаментированных фрагментов керамики с примесью органики, а также сечение среднеширокой ретушированной пластины и фрагмент высокой трапеции. Более представительная коллекция неолитических изделий происходит с поселения Грушки I, на территории которого выявлены фрагменты керамики, по типу орнаментации распадающиеся на 6 групп (Рис. 2: 15 – 27), а также орудия из кремня – 3 скребка и фрагмент ретушированной пластины (Рис. 2: 1 – 3). Ближайшие аналогии комплекс находит в материалах Никольской Слободки I, III, что позволяет отнести памятник к позднему этапу киево-черкасской группы культуры днепро-донецкого неолита.

Кроме известных энеолитических поселений Евминка I, II, Рожевка I, II, Зазимье «Станки», материалы трипольской культуры в виде фрагментов керамики и кремневых изделий этапа С 2 были обнаружены в таких пунктах, как Крехаев II, Парня III, Летки IV, Рожны IV, Зазимье I и Грушки I.

Эпоха средней бронзы представлена материалами киево-деснинской группы среднеднепровской культуры шнуровой керамики<sup>7</sup>, керамические изделия которой выявлены на поселениях Крехаев I-II (Рис. 3: 1 – 4) и Леточки «Сады I» (левый берег Десны); Десна I, Новосёлки I (правый берег). Поздний бронзовый век представлен керамикой бабинского типа, украшенной в основном многоваликовым орнаментом, обнаруженной на поселениях Летки VI (Рис. 3: 7, 9), Леточки «Сады I», Парня V, Зазимье «Осинки». О наложении культурного круга Бабино на ранний тшинецкий круг 8 свидетельствуют фрагменты керамики малополовецкого типа, обнаруженные на пункте Парня I. Тшинецкие материалы обнаружены на таких пунктах Нижнего Подесенья, как Крехаев I, II, Летки VI (Рис. 3: 5 – 6), Парня VI, Рожны VI. Финальный этап бронзового века представлен памятниками поздней сосницкой культуры со значительным количеством керамики белогрудовского типа, выявленной на памятниках Летки IV, Парня V, Рожны VI, Зазимье I (левый берег). На правом берегу Десны материалы позднего бронзового века представлены памятниками Заплава I, Сувид III, «Лысая Гора», Жукин I, Боденьки I, Пырново I, Нижняя Дубечня, Жукин III.

Памятники раннего железного века представлены городищем «Крехаевским», курганными могильниками вблизи сёл Беремичское и Евминка, а также рядом поселений, на которых обнаружена керамика милоградского типа, – «Красная Горка» (Рис. 4: 8), Полесское I (Рис. 4: 9), Крехаев I-II, Соболевка III, «Заповедник I» (Рис. 4: 1 – 7), Парня V (Рис. 4: 10) Рожны VII-IX (Рис. 4: 12 – 19), Зазимье МТФ (Рис. 4: 11). Ранний железный век на правобережье фиксируется материалами с памятников Сувид I, Воропаев.

Некоторые материалы, добытые во время разведок, дают основания допускать присутствие на отдельных памятниках культурных отложений колочинской культуры с включением пражских компонентов. Раннеславянская керамика присутствует на памятниках Полесское I, Соболевка IV, Рожны IX, Рожевка III, Зазимье I и Грушки I. В одном пункте – Зазимье I зафиксированы фрагменты керамики раннегончарной группы, которые характерны для райковецкой культуры последнего этапа её существования (середина IX – X ст.).

В свете значительной заинтересованности ряда исследователей проблемой становления древнерусского государства, довольно важными являются находки на поселениях гончарной керамики X – XI ст., что в будущем позволит определить пути «огосударствления» территории и создания системы коммуникаций ранней Киевской Руси. Между Киевом и Выползовским городищем материалы этого времени обнаружены на поселениях Парня VI (Рис. 5: 11 – 24), Рожны X-XI, Сувид, «Лысая Гора». Материалы древнерусского времени

зафиксированы также на памятниках Крехаев II, Парня IV, V (Рис. 5: 1 – 10), Зазимье I (левобережье), Заплава II, Десна I, Сувид II, Нижняя Дубечня, Жукин II (правый берег). Важным достижением работы экспедиции стало картографирование трёх курганных могильников, предположительно древнерусского времени – Евминка (могильник), Десна I и Десна II.

Значительное количество памятников относится к эпохе позднего средневековья. Наиболее представительные коллекции керамических изделий собраны на поселениях Цегельня, Полесское II, Евминка «Село», «Красулька», Крехаев IV, Соболевка I, Летки I, Рожевка I, Зазимье I (левобережье); Жукин III, Высшая Дубечня (правый берег Десны), что свидетельствует о наличии усадеб XVI – XVII вв. на территории этих пунктов.

В последние годы, в связи с процессами неконтролируемого строительства в данном регионе, остро встал вопрос о сохранении археологического и экологического наследия<sup>9</sup>. В результате проведенных исследований проверено состояние памятников, относящихся к различным эпохам, часть которых открыта впервые. Составлена подробная карта памятников региона, зафиксированы случаи разрушений техногенными факторами культурного слоя археологических объектов. Таким образом, в результате разведочных исследований получены материалы различных культурно-хронологических уровней от эпохи камня до средневековья, что позволит в будущем создать региональную схему развития культуры на территории Нижнего Подесенья.

1. Макаренко М. Досліди на Остерщині. Євминка // Коротке звітлення ВУАК за 1925 р. – К., 1926. – С. 61 – 64; Макаренко М. Євминка // Коротке звітлення ВУАК за 1926 р. – К., 1927. – С. 84 – 86; Козловська В. Неолітичні та трипільські знахідки на Чернігівщині // Чернігів і Північне Лівобережжя. – К., 1928. – С. 42 – 61.
2. Копилов Ф. Б., Одинцова С. М., Шапошнікова О. Г. Археологічні розвідки в районі нижньої течії р. Десна // Археологічні пам'ятки УРСР. – К., 1952. – Т. III. – С. 85 – 98; Шапошнікова О. Г. Пам'ятки неоліту та трипільської культури в районі Києва // Археологія. – К., 1953. – Т. VIII. – С. 138 – 147.
3. Ляпушкин И. И. Днепровское лесостепное Левобережье в эпоху железа // Материалы и исследования по археологии СССР. – М.; Л., 1961. – № 104. – С. 15.
4. Круц В. А. Позднетрипольские памятники Среднего Поднепровья. – К., 1977. – С. 78 – 109.
5. Березанська С. С. Деякі нові дані про епоху бронзи в Північній частині Середнього Подніпров'я // Археологія. – К., 1961. – Т. XII.
6. Моця О. П., Скороход В. М., Шидловський П. С. Розвідка по «Шляху Мономаха» територією Нижнього Подесення // Археологічні дослідження в Україні-2010. – К.; Полтава, 2011. – С. 246 – 247.
7. Бондарь Н. Н. Поселения Среднего Поднепровья эпохи ранней бронзы. – К., 1974. – С. 167 – 170.
8. Лысенко С. Д. К вопросу о памятниках с керамикой малополовецкого типа // Проблемы изучения катакомбной культурно-исторической общности (ККИО) и культурно-исторической общности многоваликовой керамики (КИОМК). – Запорожье, 1998. – С. 91 – 97.
9. Гаврилюк Н. О., Готун І. А., Жаров Г. В., Цимбаленко І. М. Нищення пам'яток археології Чернігівщини та деякі міркування щодо їх захисту // Археологічні відкриття в Україні 2001 – 2002 рр. – К., 2003. – Вип. 5. – С. 340 – 345.

1. Городище "Выползов",  
Заплава I
2. Заплава II
- 3-4. могильники Десна I, II
- 5-6. поселения Десна I, II
7. "Лысая Гора"
- 8-10. Сувид I-III
- 11-12. Боденьки I, II
- 13-14. Жукин I-III
- 15-16. Воропаев I, II
17. Пырново I
18. Высшая Дубечня I
19. Нижняя Дубечня I
20. Ниж. Дубечня "Вершина"
21. Ниж. Дубечня "Погон"
22. Ниж. Дубечня "Печи"
- 23-24. Новосёлки I, II
25. Новосёлки "Криница"
26. Новосёлки "Луковица"
27. Хотяновка I
28. Хотяновка "Кут"
29. Хотяновка II
30. Хотяновка "Морлюмское"
31. Осещина
32. "Городец Остёрский"
33. "Цегельня"
34. "Красная Горка"
- 35-38. Полесское I-IV
39. Беремницкое-могильник
40. Беремницкое I-III
41. "Куприйцевы Млыны"  
"Гнилуша"
- 42-43. Евминка I-II
44. Евминка-могильник
45. Евминка "Село"
46. Евминка "Красулька"
- 47-49. Крехаев I-IV
50. Крехасв "Болото"
51. Крехасв "Чернече"
52. Леточки "Сады"
53. "Заповедник"
54. "Городище Крехаевское"
55. Соболевка III-IV
56. Леточки I
57. Соболевка I-II
- 58-59. Парня I-VI
- 60-62. Летки I-VI

- 63-66. Рожны I-XI
- 67-69. Рожевка I-III
70. Зазимье "Станки"
71. Зазимье I
72. Зазимье "Осинки"
73. "Грушки"



Рис. 1. Археологические памятники Нижнего Подесенья





Рис. 2. Материалы мезо-неолитической эпохи: 1 – 3, 15 – 27 – «Грушки»; 4, 10 – 12, 14 – Летки I, III – IV, VI; 5 – Полесское I; 6, 13 – Соболевка I, III; 7, 9 – Рожны II, IV

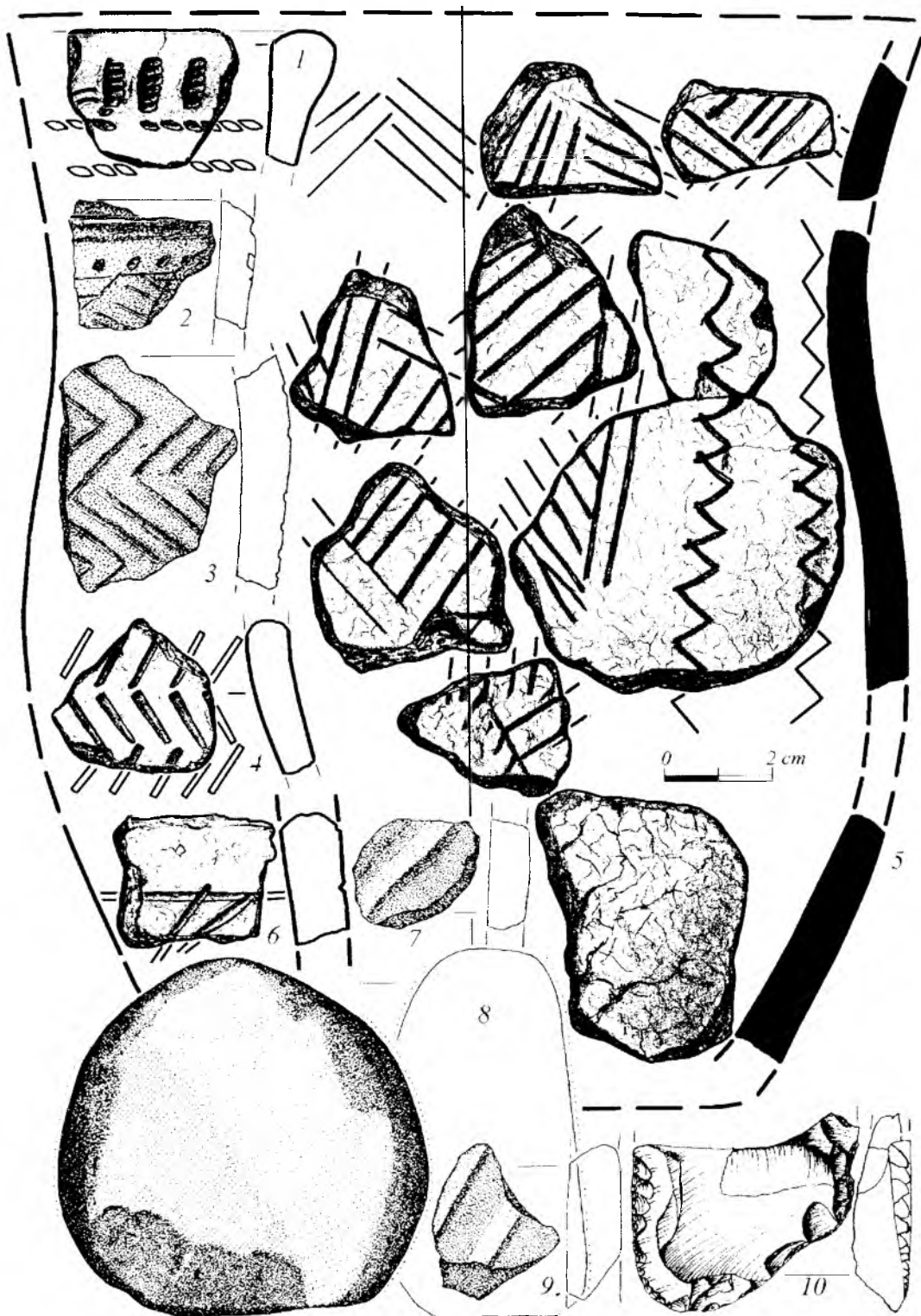


Рис. 3. Материалы эпохи бронзы:  
1 – 4 – Крехаев I – II; 5 – 10 – Летки VI

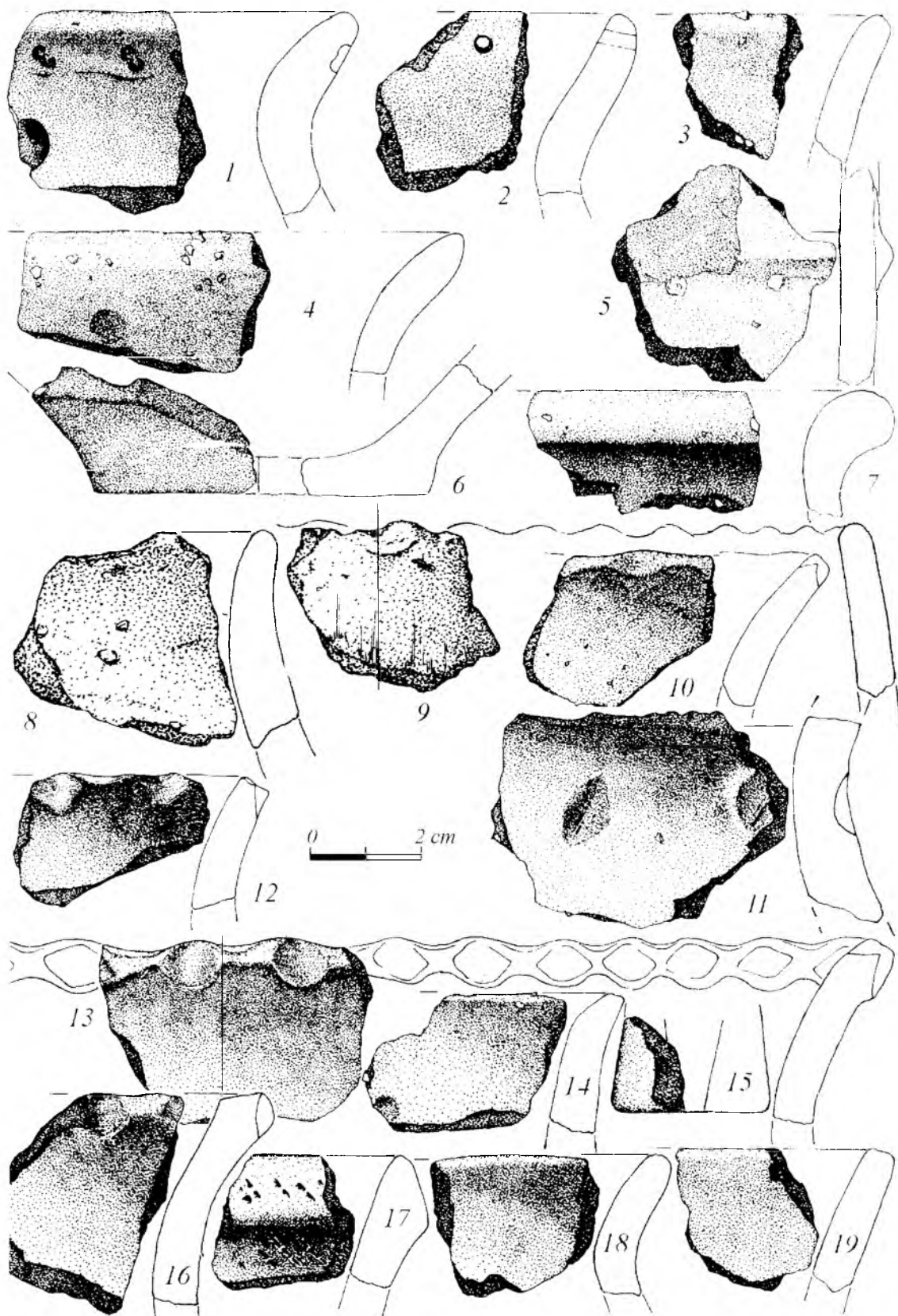


Рис. 4. Материалы раннего железного века с памятников Нижнего Подесенья:  
 1 – 7 – «Заповедник» I; 8 – «Красная Горка»; 9 – Полесское I; 10 – Парня V;  
 11 – Зазимье МТФ; 12 – 19 – Рожны VII, IX

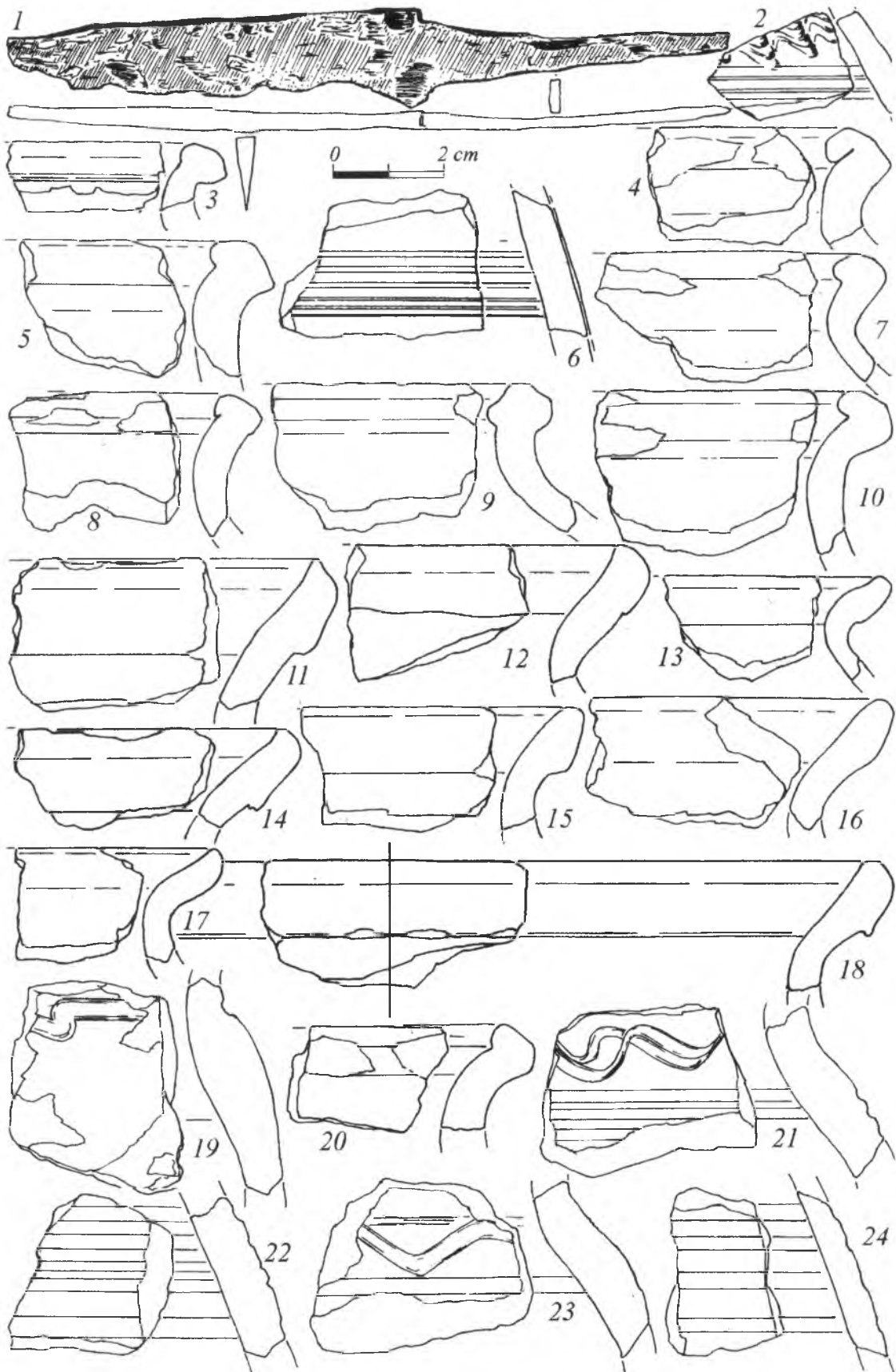


Рис. 5. Парня IV – VI. Материалы древнерусского времени